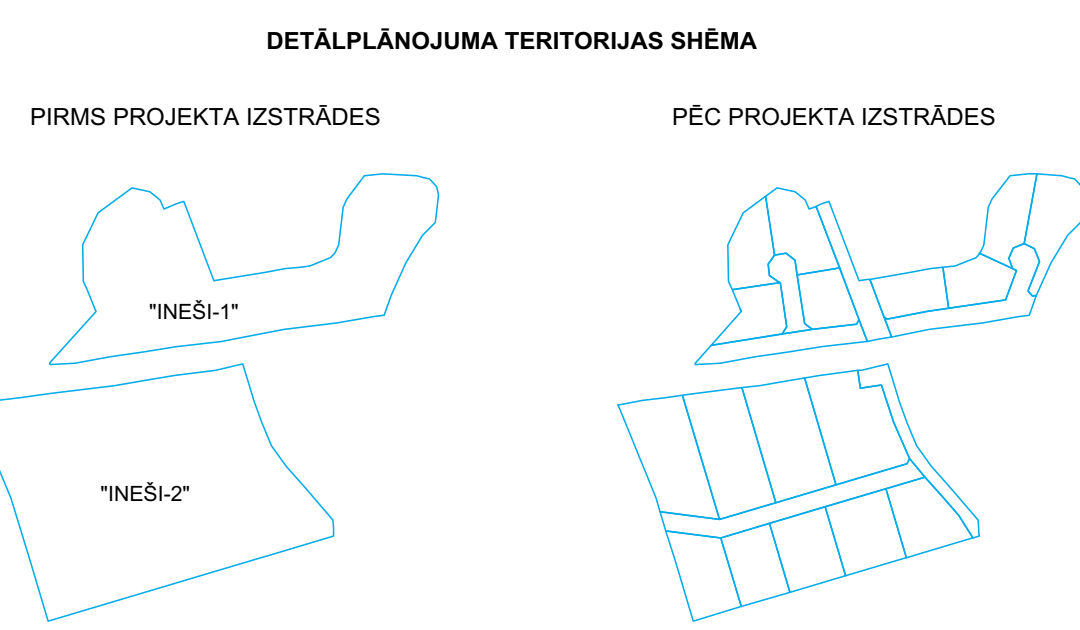

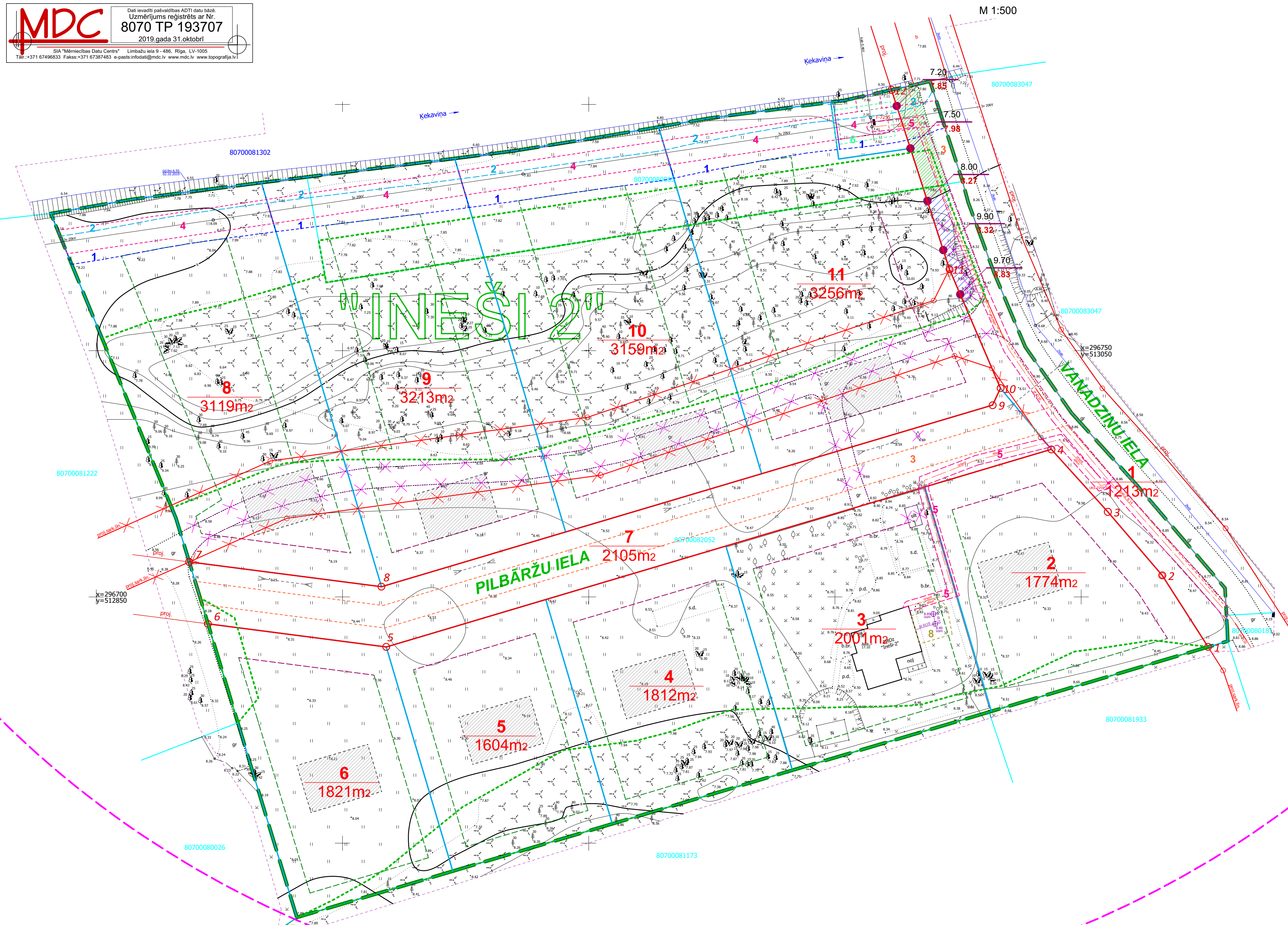


PLĀNOTO ZEMES VIENĪBU SADALES UN APGRŪTINĀJUMU PLĀNS ĪPAŠUMĀ "INEŠI-2"

MDC SIA "Mērniecības Datu Centrs" Līdzības iela 9-486, Rīga, LV-1000
 Uzdevums: projekta Nr. 8070 TP 193707
 2019. gada 31. oktobrī
 Tālrunis: +371 67496833 Fakss: +371 67387483 e-pasts: info@mdc.lv www.mdc.lv www.topografija.lv



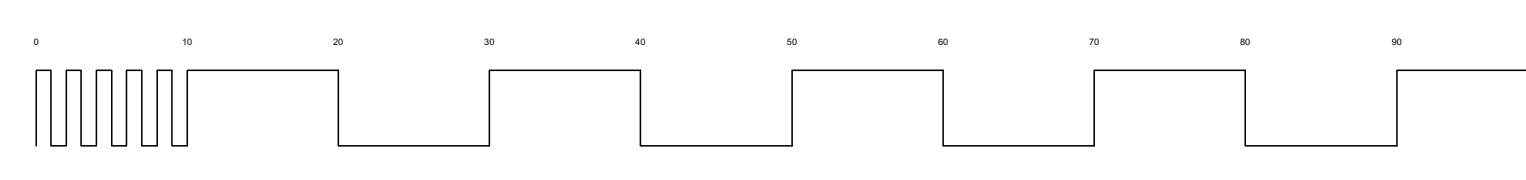
APZĪMĒJUMI	NOSAUKUMS
	DETĀLPLĀNOJUMA ROBEŽA
	ZEMESGABALA ROBEŽA
	PERSPEKTĪVĀ PROJEKTĒTĀ SARKANĀ LĪNIJA
	PLĀNOTĀ ZEMES VIENĪBAS ROBEŽA
	UGUNSDZĒSĪBAS AKU 200M DARBĪBAS ZONA
	LIKVIDĒJAMĀ PERSPEKTĪVĀ PROJEKTĒTĀ SARKANĀ LĪNIJA
	LIKVIDĒJAMĀ BRAUKTUVE
	NOCĒRTAMIE KOKI
	LIKVIDĒJAMĀ ELEKTROAPGĀDES SADALNE
	PLĀNOTĀS ZEMES VIENĪBAS NUMURS / PLATĪBA
	ORIENTĒJOŠĀ APBŪVE
	ESOŠĀ AUGSTUMA ATZĪME
	PLĀNOTĀ AUGSTUMA ATZĪME
	NOROKAMĀ GRUNTS
	PIEBERAMĀ GRUNTS
	PLĀNOTĀ CAURTEKA
	BŪVLAIDE
	APBŪVES LĪNIJA
	MEŽA ZEMES ROBEŽA

PIEZĪMES

- DETĀLPLĀNOJUMA TERITORIJĀ IZMANTOTĀ TOPOGRĀFISKĀ INFORMĀCIJA:
 - UZMĒRĪŠANA VEIKTA 2019. GADA 02. OKTOBRĪ
 - LKS-92 TM KOORDINĀTU SISTĒMA, MĒROGA KOEFICIENTS 0.999601.
 - LATVIJAS NORMĀLO AUGSTUMU SISTĒMA (LAS-2000.5).
 - UZMĒRĪŠANĀ IZMANTOTA LatPos GP BĀZES STACIJA "OJAR" RTK REŽIMĀ UN IERĪKOTS NOTEIKTS ATBALSTPUNKTS: GP 1000.x=296822.702, y=513017.009, H=7.763m
 - GP 1001.x=296750.694, y=513031.147, H=8.782m
 - NEKUSTAMĀ ĪPAŠUMA KADASTRA KĀRTEŠ DATI UZ 11.09.2019.
 - DATI IEGŪTI PORTĀLA www.kadastrs.lv (datne 2162976.edoc)
 - SASKAŅĀ AR VZD SNIEGTO INFORMĀCIJU ZEMES ROBEŽAS IR ATĒLOTAS ATBILSTOŠI ZEMES KADASTRĀLĀS UZMĒRĪŠANAS UN VIETĒJĀ ĢEODEZISKĀ TĪKLA PRECIZITĀTEI UN VAR NESAKRIST AR SITUĀCIJU PLĀNĀ.
 - OBJEKTA PLATĪBA 5.00 HA.
 - IELU SARKANĀS LĪNIJAS ATTĒLOTAS ATBILSTOŠI PAŠVAIDĪBAS TERITORIJAS PLĀNOJUMAM.
 - VIRSZEMES KOMUNIKĀCIJAS UZMĒRĪTAS UN IEZĪMĒTAS PRECĪZI. APAKSZEMES KOMUNIKĀCIJAS APSEKOTAS DABĀ UN TO NOVĪETOJUMS ATBILST KOMUNIKĀCIJU EKSPLUATĒJOŠO ORGANIZĀCIJU ARHĪVU MATERIĀLIEM VAI INFORMĀCIJAS SISTĒMU DATIEM.
- MEŽA TERITORIJĀ ATTĒLOTA SASKAŅĀ AR MEŽA INVENTARĪZĀCIJAS DATIEM

Nr.p.k.	PROJEKTĒTĀS ZEMES VIENĪBAS			APBŪVES PARAMETRI				ESOŠIE APGRŪTINĀJUMI							
	Plānotā adrese	Atļautā izmantošana	Platība (m2)	NĪLM	Maksimālais apbūves blīvums (%)	Maksimālais ēkas augstums (m)	Maksimālā apbūves intensitāte (%)	Minimālā brīvā zālā teritorija (%)	Daugavas - Mīsas kanāla aizsargzōne (m2) Nr.1	Daugavas - Mīsas kanāla aizsargzōne (m2) Nr.2	Ceļa servitūta teritorija (m2) Nr.3	Eksploatācijas aizsargzōne gar elektrisko tīklu gaisvadu līniju pīlētās un ciemas ar nominālo spriegumu līdz 20 kilovoltiem (m2) Nr.4	Eksploatācijas aizsargzōne gar elektrisko tīklu kabeļu līniju (m2) Nr.5	Eksploatācijas aizsargzōne teritorijā ap apkārtstaciju (m2) Nr.6	Eksploatācijas aizsargzōne teritorijā gar pašteses kanalizācijas vadu (m2) Nr.8
1	VANADZIŅU IELA	TL MDz ZA2	1213	1101 0600 vai 0601	---	10	25	>800	216	85	427	121	291	84	---
2	PILBĀRŽU IELA 1	DzM1	1774	0600 vai 0601	30	12	---	---	---	---	---	12	---	---	---
3	PILBĀRŽU IELA 3	DzM1	2001	0600 vai 0601	30	12	---	---	---	---	---	51	---	---	51
4	PILBĀRŽU IELA 5	DzM1	1812	0600 vai 0601	30	12	---	---	---	---	---	---	---	---	---
5	PILBĀRŽU IELA 7	DzM1	1604	0600 vai 0601	30	12	---	---	---	---	---	---	---	---	---
6	PILBĀRŽU IELA 9	DzM1	1821	0600 vai 0601	30	12	---	---	---	---	---	---	---	---	---
7	PILBĀRŽU IELA	TL DzM1	2105	1101 0600 vai 0601	---	---	---	---	---	787	---	---	54	---	---
8	PILBĀRŽU IELA 8	MDz ZA2 DzM1	3119	0600 vai 0601 0501 0600 vai 0601	---	10	25	>800	452	198	---	212	---	---	---
9	PILBĀRŽU IELA 6	MDz ZA2 DzM1	3213	0600 vai 0601 0501 0600 vai 0601	---	10	25	>800	405	168	---	197	---	---	---
10	PILBĀRŽU IELA 4	MDz ZA2 DzM1	3159	0600 vai 0601 0501 0600 vai 0601	---	10	25	>800	435	183	---	209	---	---	---
11	PILBĀRŽU IELA 2	MDz ZA2 DzM1	3256	0600 vai 0601 0501 0600 vai 0601	---	10	25	>800	353	145	---	174	---	---	---

Izpidot kadastrālo uzmērīšanu, zemes platības var tikt precizētas



PASŪTĪJUMS NR.: 03-20-INEŠI

IZSTRĀDES VADĪTĀJS: SERT.: Nr. 1-00667 A. GEDROVICS
 IZSTRĀDĀTĀJS: SERT.: Nr. 1-00667 A. GEDROVICS

DETĀLPLĀNOJUMS ĪPAŠUMOS "INEŠI-1" UN "INEŠI-2" ĶEKAVAS PAGASTS, ĶEKAVAS NOVADS
 KADASTRA NR. 8070 008 008; 8070 008 2052

IZSTRĀDES VADĪTĀJS: SERT.: Nr. 1-00667 A. GEDROVICS
 IZSTRĀDĀTĀJS: SERT.: Nr. 1-00667 A. GEDROVICS

PLĀNOTO ZEMES VIENĪBU SADALES UN APGRŪTINĀJUMU PLĀNS ĪPAŠUMĀ "INEŠI-2" M 1:500

LKS-92 TM m.k.0.999601
 LAPU SKAITS 10
 LAPA NR. 6